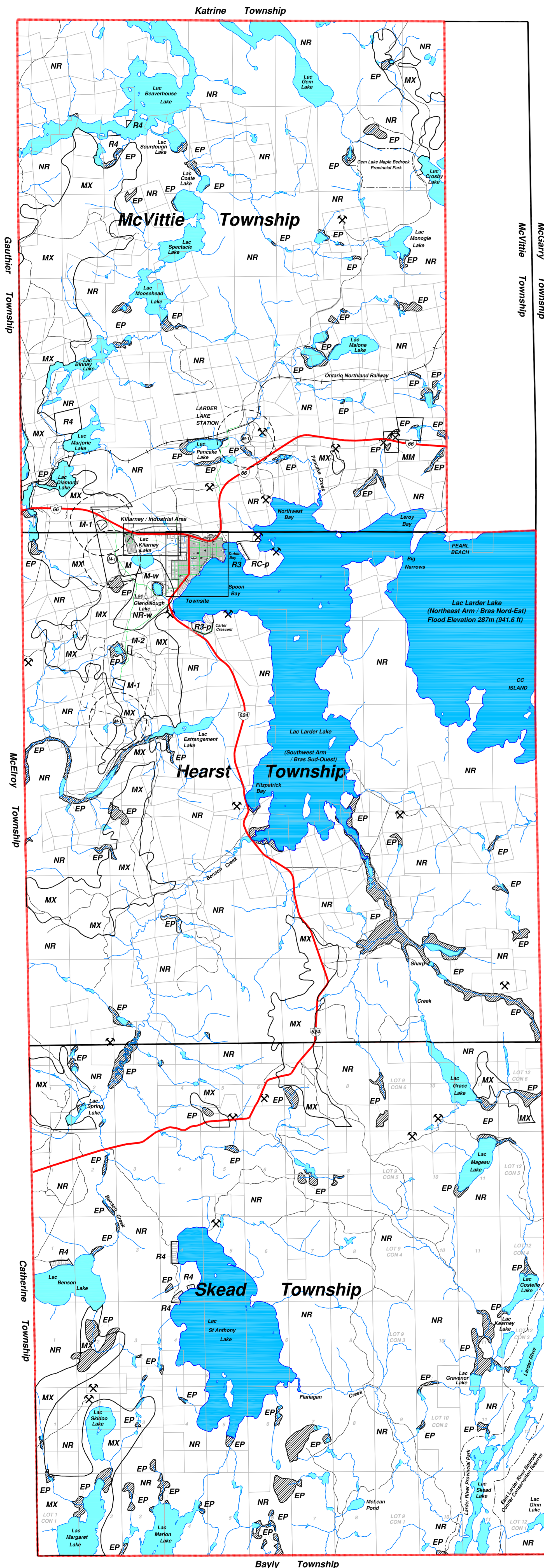
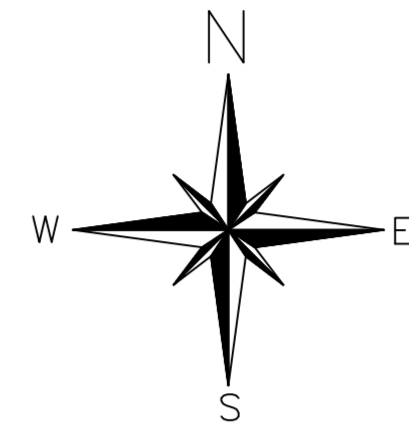
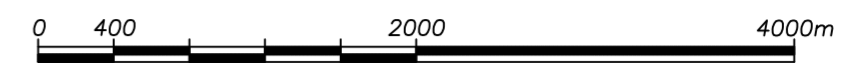


Larder Lake

ZONING BY-LAW / RÉGLEMENT DE ZONAGE Schedule / Annexe A

Date: June 25, 2013 / 25 juin, 2013

Township Scale / Echelle de Canton



Legend

- Municipal Boundary / Limite de la municipalité
- Larder Lake Urban Settlement Area Boundary / Limites de la zone de peuplement urbaine de Larder Lake

1. Land Use Designations / Affectation du sol

Zone Résidentielle faible densité	R1	Low Density Residential Zone
Zone Résidentielle moyenne densité	R2	Medium Density Residential Zone
Zone Résidentielle haute densité	R3	High Density Residential Zone
Zone Résidentielle de loisirs en milieu rural	R4	Rural Recreational Residential Zone
Townsite centre	TC	Townsite Centre Zone
Commerciale routière	HC	Highway Commercial Zone
Commerciale de loisir	RC	Recreational Commercial Zone
Industrielle	M	Industrial Zone
Zone de ressources extractives	MX	Extractive Industrial Zone
Institutionnelle	I	Institutional Zone
Espaces Libres	OS	Open Space Zone
Protection de l'Environnement	EP	Environmental Protection Zone
Zones de ressources naturelles	NR	Natural Resources Zone
Zone des mines	MM	Mineral Mining Zone
Lac d'eau froide (Lac de truite)		Cold Water Lake (Lake Trout Lake)
Lac d'eau frais		Cool Water Lake
Hazards des Mines		Mine Hazards

3. Transportation & Utility Facilities / Installations de transport et de services publics

Autoroute provinciale		Provincial Highway
Route de canton		Township Road
Route d'accès aux ressources		Resource Access Road
Chemin de fer		Rail Line
Ligne de transport d'électricité		Hydro Line